

METROPOLITANA DI MILANO **M5**
BIGNAMI - SAN SIRO, LA LINEA LILLA

COME CAMBIA LA VIABILITÀ DURANTE I LAVORI PER LA LINEA LILLA.

CANTIERI STAZIONI
SAN SIRO STADIO
SAN SIRO
IPPODROMO
SEGESTA, LOTTO

NUMERO VERDE
della Polizia Locale
800.36.86.36

WWW.COMUNE.MILANO.IT
WWW.METRO-5.COM
WWW.ATM-MI.IT

Dal lunedì al venerdì dalle 9.00 alle 18.00

METRO 5



Milano

Comune
di Milano

CANTIERE SAN SIRO STADIO

VIA HARAR: CHIUSA AL TRAFFICO NEL TRATTO DA **VIA TESIO** A VIA **S. GIUSTO**.

NEL TRATTO DA **VIA TESIO** A **VIA NOVARA:** TRAFFICO CONSENTITO SU UNA SOLA CARREGGIATA A DOPPIO SENSO DI MARCIA.

VIA PINEROLO: DIVENTA STRADA SENZA USCITA, CON ACCESSO DA **VIA PATROCLO**.

ITINERARI ALTERNATIVI:

- **DIREZIONE CENTRO:** VIA NOVARA - VIA TESIO
VIA ACHILLE - PIAZZALE DELLO SPORT
VIA CAPRILLI - PIAZZALE LOTTO
- **DIREZIONE PERIFERIE:** PIAZZALE LOTTO
VIALE CAPRILLI - PIAZZALE DELLO SPORT - VIA ACHILLE
VIA TESIO - PIAZZA ZAVATTARI - VIA MONREALE
PIAZZA SEGESTA - VIA STRATICO - VIA PALATINO
PIAZZALE DELLO SPORT - VIA ACHILLE - VIA TESIO.



CANTIERE SAN SIRO IPPODROMO

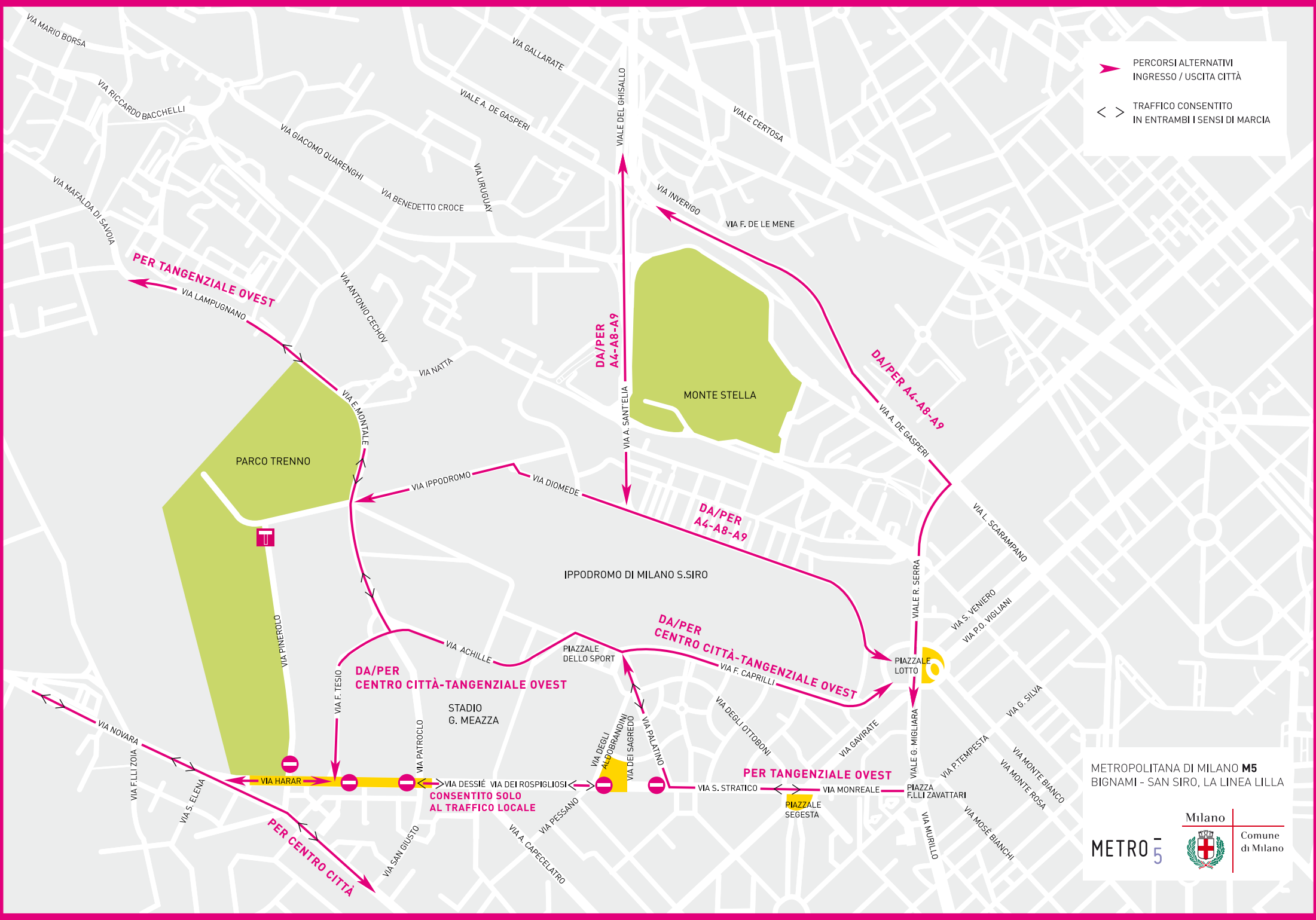
LA VIABILITÀ PRINCIPALE È QUELLA INDICATA PER IL CANTIERE SAN SIRO STADIO.

VIA DEI ROSPIGLIOSI: CHIUSA AL TRAFFICO NEL TRATTO DA **VIA PALATINO** A **VIA ALDOBRANDINI**

CONSENTITO IL TRAFFICO LOCALE PER **VIA DESSIÉ** E PER **VIA ROSPIGLIOSI**, TRA **VIA ALDOBRANDINI** E **PIAZZA AXUM**.

INVARIATI GLI ITINERARI DA E PER LE **AUTOSTRADE NORD**, LUNGO **VIA DE GASPERI** E LUNGO LE **VIE DIOMEDE/SANT'ELIA/GHISALLO**.

 PERCORSI ALTERNATIVI
INGRESSO / USCITA CITTÀ
 TRAFFICO CONSENTITO
IN ENTRAMBI I SENSI DI MARCIA



METROPOLITANA DI MILANO **M5**
BIGNAMI - SAN SIRO, LA LINEA LILLA



